



АНКЕТА

визначення доступності будівель і приміщень закладів освіти з урахуванням потреб осіб з інвалідністю та інших маломобільних груп населення (МГН) в умовах реформування освітньої галузі із запровадженням інклюзивного навчання, організації опорних закладів та їхніх філій, які функціонують з 01.09.2016, в умовах децентралізації і створення системи управління освітою об'єднаних територіальних громад

Дата проведення аудиту доступності (обстеження): 27.07.2017 року

Сфера управління: ОСВІТА

Назва об'єкту: Гоголівська загальноосвітня школа І – III ступенів імені М.В. Гоголя

Власник об'єкту: управління освіти; управління культури; управління соціального захисту населення; управління охорони здоров'я; органи влади; інше відділ освіти Шишацької селищної ради Полтавської області

(балансоутримувач/відомче підпорядкування, необхідне підкреслити або зазначити)

Адреса: 38040, Полтавська обл., Шишацький район, с. Гоголеве, вул. Лева Вайнгорта, 6

Телефон: (05352) 93-8-18

Факс:

Електронна адреса: gogoleveshkola@ukr.net

ПБ і посада керівника установи, в якій проводився аудит: Скочко Ніна Олексіївна

Телефон: (05352) 93-8-18

ПБ і посада уповноваженого від установи, в якій проводився аудит:

Немченко Павло Михайлович

Телефон: (05352) 93-8-18

ПБ осіб, представників від громадськості, які проводили аудит доступності:

Жолонко Надія Іванівна

тел.№ (099)9016450

Петренко Дмитро Миколайович

тел.№ (066)6358791

Білокіз Інна Віталіївна

тел.№ (095)4466445

ВИСНОВОК:

I. Прилегла територія біля об'єкту є (підкреслити):

<u>доступна</u>	доступна частково	недоступна
-----------------	-------------------	------------

Вказати недоліки: нерівна поверхня асфальтованої частини, відсутність парковки

II. Будівля є (підкреслити):

<u>доступна</u>	доступна частково	недоступна
-----------------	-------------------	------------

Вказати недоліки: відсутність маркувань та туалетної кабінки

ВИМОГИ / ПРОПОЗИЦІЇ:

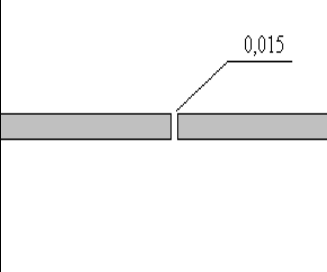

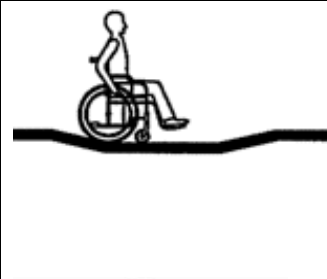

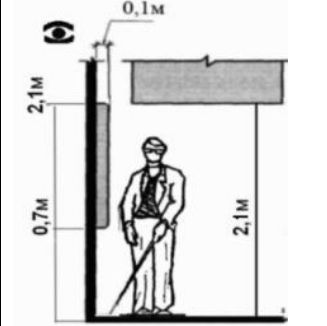

I. Прилегла територія:





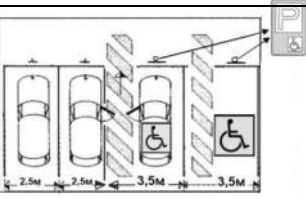
- порівняти асфальтне покриття
- виділити місце для паркування атомобілів

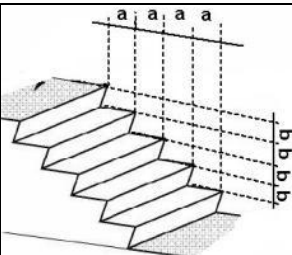

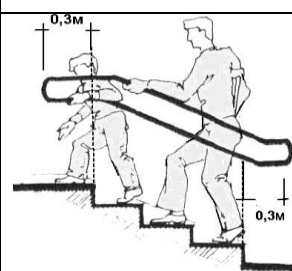
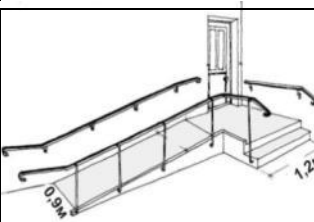
II. Будівля:

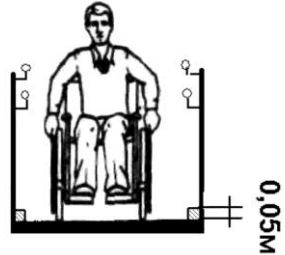

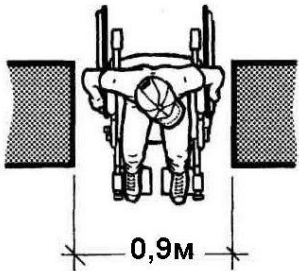

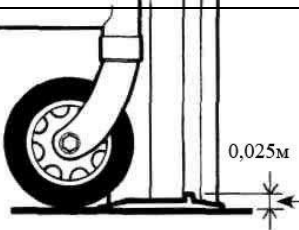

- Вхідна група: _____
- Пандус: доступний
- Вестибюль: доступний
- Санвузли: частково доступний
- Шляхи руху всередині будівлі: доступні

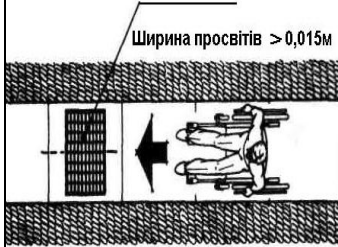
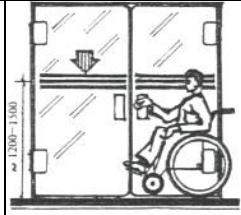

Анкета проведення аудиту доступності виборчої дільниці

	Вимоги нормативного документа	Рисунок відповідно до ДБН	Фотофіксація	Вимоги ДБН дотримано?		Ступінь впливу на доступність об'єкту			
				Так	Ні	доступно	частково доступно	недоступно	
I	Прилегла територія. Загальні вимоги до земельних ділянок.								
1.	Тротуари та пішохідні доріжки мають рівне покриття, без бар'єрів і перешкод, вибоїн тощо. (Покриття з бетонних плит повинно бути рівним, а товщина швів між плитами - не більше 0,015 м. <i>Примітки:</i> _____			+			+		
2.	Переїзди з тротуарів через проїзну частину, плавні, без бордюрів, з ухилами не більше 1:12. (Висота бортового каменю в місцях перетину тротуару з проїзною частиною не повинна перевищувати 0,04 м. <i>Примітки:</i> _____			+			+		
3.	Відсутність перешкод на шляхах руху по прилеглій території: 3.1. Відстань до горизонтальних конструкцій, або гілок рослин, над шляхами руху становить мін 2,1 м. 3.2. Відстань від поверхні доріжки до виступаючих над нею конструкцій, або гілок рослин, становить не більше max 0.7 м. 3.3. Конструкції, або гілки рослин, не виступають на шляхи руху більше ніж на max 0.1 м. <i>Примітки:</i> _____			+		+			
				+		+			
				+		+			

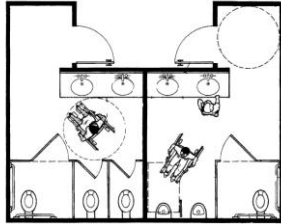

	Вимоги нормативного документа	Рисунок відповідно до ДБН	Фотофіксація	Вимоги ДБН дотримано?		Ступінь впливу на доступність об'єкту		
				Так	Ні	доступно	частково доступно	недоступно
4.	<p>Якщо будівля знаходиться на окремій, відгородженій території. Чи відповідає вхід наступним вимогам:</p> <p>4.1. Ширина хвіртки min 90 см</p> <p>4.2. Відсутні сходи чи пороги</p> <p>4.3. Відсутні перешкоди у вигляді урни, тумби тощо <i>Примітки:</i> _____</p>			+		+		
				+		+		
5.	<p>Зона паркування.</p> <p>5.1. Біля будівлі в наявності виділені місця для паркування автомобілів</p> <p>5.2. На цій автостоянці розмічені місця для паркування автотранспорту осіб з інвалідністю</p> <p>5.3. Місця для паркування автотранспорту осіб з інвалідністю позначені знаками, прийнятими в міжнародній практиці: дорожнього знаку 5.38 «Місце для стоянки»:  разом з «Міжнародний символ доступності» (МСД) </p> <p><i>Примітки:</i> <u>місце для паркування автомобіля відсутнє</u></p>				+			+
					+			+
					+			+
II.	Будівля і приміщення.							
6.	Вхід до будівлі.							

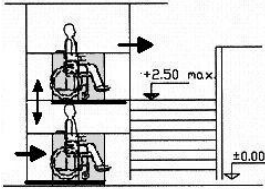
Вимоги нормативного документа	Рисунок відповідно до ДБН	Фотофіксація	Вимоги ДБН дотримано?		Ступінь впливу на доступність об'єкту		
			Так	Ні	доступно	частково доступно	недоступно
<p>Сходи зовнішні.</p> <p>6.1. Сходинок однакові по висоті</p> <p>6.2. Наявне маркування ребер верхньої та нижньої сходинки для осіб з порушенням зору</p> <p>Примітки: _____</p>			+		+		
<p>Поручні при зовнішніх сходах:</p> <p>6.3. Наявні поручні біля сходів</p> <p>6.4. Поручні мають продовження по горизонталі як вгору, так і вниз на 30 см</p> <p>6.5. Поручні розташовані з обох боків</p> <p>6.6. Якщо ширина сходів перевищує 2,5 м, наявні розділові перила</p> <p>Примітки: _____ <i>поручні відсутні</i></p>				+			+
<p>7. Пандус: Якщо при вході є сходи, то сходи повинні дублюватися пандусами \ ухил 1:12</p> <p>7.1. Наявний пандус.</p> <p>7.2. Ухил пандусу відповідає нормативам.</p> <p>Примітки: _____ <i>пандус відсутній</i></p>			+		+		

Вимоги нормативного документа	Рисунок відповідно до ДБН	Фотофіксація	Вимоги ДБН дотримано?		Ступінь впливу на доступність об'єкту		
			Так	Ні	доступно	частково доступно	недоступно
<p>7.3. На пандусі наявні перила.</p> <p>7.4. Перила встановлені з обох боків пандусу.</p> <p>7.5. Поруччя перил встановлено в двох рівнях на висоті 70 см і 90 см.</p> <p>7.6. Перила мають подовження по горизонталі як вгори, так і вниз на 30 см.</p> <p>Примітки: _____</p>			+		+		
			+		+		
			+		+		
			+		+		
8. Вхідна група, Тамбур							
<p>Двері:</p> <p>8.1. Якщо вхідні двері одинарні, ширина дверного полотна становить міні 90 см.</p> <p>8.2. Якщо вхідні двері є двостулчасті, ширина робочої частини дверей становить міні 80 см.</p> <p>Примітки: <u>ширина робочої частини дверей становить 100 см</u></p>							
			+		+		
<p>8.3. Пороги в дверях не перевищують 2,5 см. (найкраще, коли пороги відсутні)</p> <p>Примітки: _____</p>							
			+		+		

	Вимоги нормативного документа	Рисунок відповідно до ДБН	Фотофіксація	Вимоги ДБН дотримано?		Ступінь впливу на доступність об'єкту		
				Так	Ні	доступно	частково доступно	недоступно
	<p>8.4.Різноманітні предмети (наприклад щітка для витирання ніг, фіксатор дверей тощо) не повинні бути перпоною для прокожих, особливо для МГН. Це важливо у випадку евакуації при надзвичайних ситуаціях.</p> <p>Дренажні і водозбірні ґрати, встановлювані в підлозі тамбурів або входних площадок, повинні встановлюватися урівень з поверхнею покриття підлоги.</p> <p><i>Примітки: _____ різноманітні передмети, що можуть бути перпоною для прокожих відсутні</i></p>	<p>Дренажні і водозбірні ґрати</p> 		+		+		
	<p>8.5. На прозорій частині дверей нанесено контрастне маркування.</p> <p><i>Примітки: _____ на прозорій частині дверей маркування відсутні</i></p>				+			+
9.	Вестибюль							
	<p>9.1. У вестибюлі є сходи. (якщо сходи наявні, вказати кількість сходинок у промаркованій колонці)</p> <p><i>Примітки: _____ у вестибюлі сходи відсутні</i></p>				+			+
	<p>9.2. Наявне контрастне маркування ребер сходинок.</p> <p><i>Примітки: _____</i></p>							
	<p>9.3. На сходах встановлені перила.</p> <p><i>Примітки: _____</i></p>							

	Вимоги нормативного документа	Рисунок відповідно до ДБН	Фотофіксація	Вимоги ДБН дотримано?		Ступінь впливу на доступність об'єкту		
				Так	Ні	доступно	частково доступно	недоступно
	<p>9.4. Перила на сходах встановлені з обох боків. Примітки: _____ перила відсутні.</p>							
	<p>9.5. Сходи дубльовані пандусом. Примітки: _____</p>							
	<p>9.6. Пандус обладнаний перилами. Примітки: _____</p>							
10.	Відсутність перешкод на шляхах руху всередині будівлі від тамбуру до приміщення де розташовано кабінети.							
	<p>10.1. Відстань до горизонтальних конструкцій, або гілок рослин, над шляхами руху становить мінімум 2,1 м. Примітки: _____ відсутні</p>							
	<p>10.2. Відстань від підлоги до виступаючих над нею конструкцій, або гілок рослин, становить не більше ніж 0.7 м. Примітки: _____</p>							
	<p>10.3. Конструкції, або гілки рослин, не виступають на шляхи руху більше ніж на максимум 0.1 м. Примітки: _____</p>							
	<p>10.4. Шляхи руху в коридорах, приміщеннях, галереях тощо вільні, ширина складає не менше мінімум 1,8 м. Примітки: _____</p>							

	Вимоги нормативного документа	Рисунок відповідно до ДБН	Фотофіксація	Вимоги ДБН дотримано?		Ступінь впливу на доступність об'єкту		
				Так	Ні	доступно	частково доступно	недоступно
	<p>10.5. Ділянки під маршем відкритих сходів чи інших нависаючих елементів усередині будинку мають розмір у проясненні заввишки менше min 1,9 м.</p> <p>Примітки: _____</p>							
	<p>10.6. Ділянки під маршем відкритих сходів чи інших нависаючих елементів усередині будинку, що мають розмір у проясненні заввишки менше min 1,9 м, огорожені.</p> <p>Примітки: _____</p>							
11. Санітарно-гігієнічні приміщення								
	<p>Наявність доступного для МІН туалету:</p> <p>10.1. Наявна універсальна кабіна.</p> <p>Пояснення: Універсальна кабіна туалету загального користування повинна мати розміри в плані не менше, м: ширина – 1,65 м, глибина – 1,8 м. Унітаз має бути обладнано поручнями.</p> <p>Примітки: <u>відсутній</u> _____</p> <p>_____</p>							
	<p>10.2. Наявна доступна (амбулаторна) туалетна кабіна.</p> <p>Пояснення: Доступна (амбулаторна) кабіна загального користування повинна мати розміри в плані не менше, м: ширина не менше 0,9 м, глибина (відстань від унітазу до дверей) не менше 0,9 м, ширина дверей не менше 0,8 м, двері відчиняються назовні. Унітаз має бути обладнано поручнями.</p> <p>Примітки: <u>відсутня</u> _____</p> <p>_____</p>							

	Вимоги нормативного документа	Рисунок відповідно до ДБН	Фотофіксація	Вимоги ДБН дотримано?		Ступінь впливу на доступність об'єкту		
				Так	Ні	доступно	частково доступно	недоступно
III Виборча ділянка								
11.	Виборча ділянка розташована на поверсі: (необхідно вказати фактичний номер поверху у промаркованому віконечку)	Зазначається, якщо після аудиту 2016 року виборча ділянка змінила місце роботи і буде діяти на базі цього закладу						
12.	Поверховість будівлі та інформація про доступність поверхів відмінних від першого: 12.1. чи є в будівлі ліфт?							
	12.2. чи є в будівлі підйомна платформа?							
	12.3. чи є в будівлі інші технічні засоби переміщення сходами осіб в кріслах колісних? <i>Примітки</i> _____							
13.	Кількість організацій, відомств, підприємств, що розташовані в будівлі, доступність до яких для громадян є вільною: (зазначте фактичну кількість виборчих ділянок у промаркованому віконечку)							
14.	Вхідні двері в приміщення. 14.1. Якщо вхідні двері одинарні, чи становить ширина дверного полотна min 85 см?							
	14.2. Якщо вхідні двері є двостулчасті, чи становить ширина робочої частини дверей min 80 см? <i>Примітки:</i> _____							

	14.3. Висота порогів у дверях не перевищує 2,5 см. (найкраще, коли пороги відсутні) <i>Примітки:</i> _____ _____							
	14.4. Перешкоди у дверному отворі у вигляді урни, тумби, меблів тощо відсутні. <i>Примітки:</i> _____ _____							
15.	Чи достатнє штучне освітлення у приміщенні, де розташована виборча дільниця?							
16.	Інша інформація: Терміни пристосування об'єкту : _____ Орієнтовна вартість виконаних робіт _____ Витрати бюджету _____ Інше: _____ _____ _____							